

N · A · G · A · S · A · S · A



展望ポイントより観る長笹の雲海

## 北広島町長笹って？

北広島町は広島県北西部にある山県郡に属し、長笹地域はその中央南部に位置します。標高320～360mの山間棚田で起伏に富み、圃場が整備された静かな山里です。農業は水稻・野菜が主で、リンゴ栽培もある小さな集落を形成しています。山陽自動車道より広島自動車道経由・広島北IC／中国自動車道・千代田IC／浜田自動車道・大朝ICから約30分の距離にあり、県道301号 澄合豊平線の長笹口より、いろは坂のような道を上がって行くと民家が点在しています。長笹を訪れた人達は大丸峯(778.5m)を背に高台から龍頭山(928.4m)などの山々を180度見渡せる絶景に、ほっと安らぎを感じ、まさに「桃源郷」のようだと感動されます。

平成3年に第30回農林水産祭表彰行事の「村づくり部門」で、長笹郷土振興会が農林水産大臣賞を受賞。

そば名人高橋邦弘氏の「達磨 雪山山房」が大分県に移転後(株)バルコムが交流拠点施設として「長笹 樂山」をオープン、全国で2番目のオートバイ神社を建立。全国各地からバイク愛好家や行楽ドライバーなどが多く来られています。



長笹口「記念石碑」

## ACCESS 長笹地域の周辺MAP


- 車なら
  - 山陽自動車道／広島自動車道経由  
広島北インターより 30分
  - 中国自動車道・千代田インターより 35分
  - 浜田自動車道・大朝インターより 30分
- JRなら
  - 広島駅より車で 1時間
- 飛行機なら
  - 広島空港より車で 1時間30分



※県道301号線「長笹口」より入ってください




- お問い合わせ ● 北広島町豊平支所 IP ☎ 050-5812-1122
- 発行／長笹郷土振興会 北広島町観光協会 IP ☎ 050-5812-6908



長笹 樂山 (ながさきらくさん)  
広島県山県郡北広島町長笹10636-1  
TEL / 0826-85-0770

山紫水明 和の里

ながさき  
長笹マップ



N · A · G · A · S · A · S · A



# 山紫水明和の里 **ながささ里山マップ**



大丸峯



## 長笹楽山

オートバイ愛好家や行楽ドライバーの休息・交流の施設として設立、足湯があり軽食や宿泊もできます。また、全国で2番目に造られたオートバイ神社があります。安全祈願に御利益あり。



モリアオガエル  
八丁トンボ生息地



## 大丸峯登山


家族向けの山。昔ながらの登山道で、登山口より約1時間余りで登ることができ、山頂からの展望は素晴らしく、龍頭山や遠くの山々が望めます。



## 長笹八幡神社

秋祭りでは夜に神楽が奉納され多くの人で賑わいます。

191 至 澄合・加計



## 長笹の主な行事

- 8月 納涼ふるさと祭り  
盆踊りに夜店などが出て、交流の和が広がります。
- 10月 秋祭り  
農作物の豊作を祈願して神楽の奉納が行われます。
- 11月 文化祭  
地域住民が一同に集まって親睦を深めます。



**長笹ふれあいセンター**  
昭和25年創立、総ヒノキ造りの元小学校。現在は地域住民の交流センターとして活用されています。



**亀岩**  
大小二つの岩によって亀の姿を表し縁起のいい珍しい大岩です。



**薬師堂**  
真言宗大同山蓮福寺。山県郡で一番古いお寺です。



**鬼の釜滝**  
長笹集落の一番下に位置し長笹川下流の長笹口から徒歩5分の所にあり、2段の滝から成り立っています。

至 初祖・百谷

至 初祖

至 千代田  
433 261

吉木川  
314  
至 鈴張  
261

6月上旬から中旬にかけて長笹川や大道川沿いに源氏ボタル・平家ホタルが飛び交います。