

第1節 地域の概要

1. 位置

本組合は広島県北西部に位置しており、東を三次市、西を安芸太田町、南を広島市、北を島根県に接しています。

本組合は安芸高田市と北広島町の1市1町で構成されています。本組合の面積は1,183.99km²（安芸高田市537.79km²、北広島町646.20km²）です。



図 33 本組合の位置図

2. 地勢

本組合圏域は中国山脈の概ね中央に位置し、島根県との県境付近には、中国山地の稜線である1,000m級の山々が連なっています。

山地の麓には高原状の平地部が広がっており、圏域の東側を江の川、西側を太田川が貫流して、全体として水と緑が調和した景観を形成しています。

3. 気候

本組合及び芸北地域の気候は、南部が瀬戸内気候区に、北部が山陰気候区に該当しており、南部は比較的温暖ですが、北部は低温で積雪も多いです。表 18 は本組合管内にある大朝観測所（アメダス）における、平成 23 年から平成 27 年の気象観測概要を示します。図 34 には平成 27 年の月別降水量及び平均気温の推移を示します。

表 18 気象概要

項目		単位	平成 23 年	平成 24 年	平成 25 年	平成 26 年	平成 27 年
気温	日平均	℃	11.7	11.5	12.1	11.7	12.2
	最高	℃	32.8	33.0	33.7	33.6	35.1
	最低	℃	-15.7	-17.4	-9.9	-9.6	-9.3
降水量	年間	mm	1,916.0	1,644.0	2,184.0	1,678.5	1,726.5
	日最大	mm	120.0	66.0	134.5	82.0	87.0
風速	平均	m/s	1.5	1.6	1.6	1.5	1.4
	最大	m/s	8.9	10.2	10.1	9.4	9.3
年間日照時間		h	1,497.5	1,446.3	1,701.8	1,550.3	1,593.0
最深積雪		cm	104	52	26	48	35
日最大降雪		cm	38	39	24	41	27

※資料：広島地方気象台（大朝観測所（アメダス））

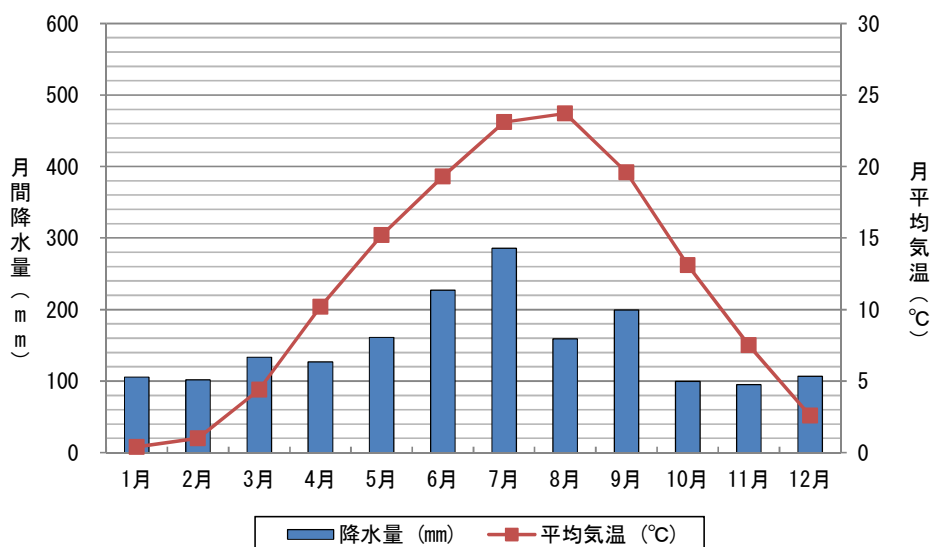


図 34 月別降水量及び平均気温の推移（平成 27 年）

4. 人口動態・分布

本組合の人口及び世帯数は、住民基本台帳（3/31付、外国人含む）を基に整理しました。

表 19 人口及び世帯数（安芸高田市）

項目	平成 18年度	平成 19年度	平成 20年度	平成 21年度	平成 22年度	平成 23年度	平成 24年度	平成 25年度	平成 26年度	平成 27年度
行政区域内人口	33,724	33,293	33,001	32,544	32,115	31,729	31,257	30,800	30,368	29,944
世帯数	13,513	13,595	13,658	13,596	13,661	13,646	13,571	13,529	13,515	13,556

表 20 人口及び世帯数（北広島町 芸北地域を除く）

項目	平成 18年度	平成 19年度	平成 20年度	平成 21年度	平成 22年度	平成 23年度	平成 24年度	平成 25年度	平成 26年度	平成 27年度
行政区域内人口	18,228	18,078	17,915	17,741	17,625	17,430	17,282	17,209	17,153	17,023
世帯数	7,228	7,252	7,239	7,258	7,305	7,311	7,348	7,407	7,471	7,494

表 21 人口及び世帯数（芸北地域）

項目	平成 18年度	平成 19年度	平成 20年度	平成 21年度	平成 22年度	平成 23年度	平成 24年度	平成 25年度	平成 26年度	平成 27年度
行政区域内人口	2,896	2,783	2,766	2,708	2,667	2,564	2,508	2,476	2,413	2,346
世帯数	1,068	1,045	1,043	1,044	1,038	1,014	1,015	1,008	1,003	990

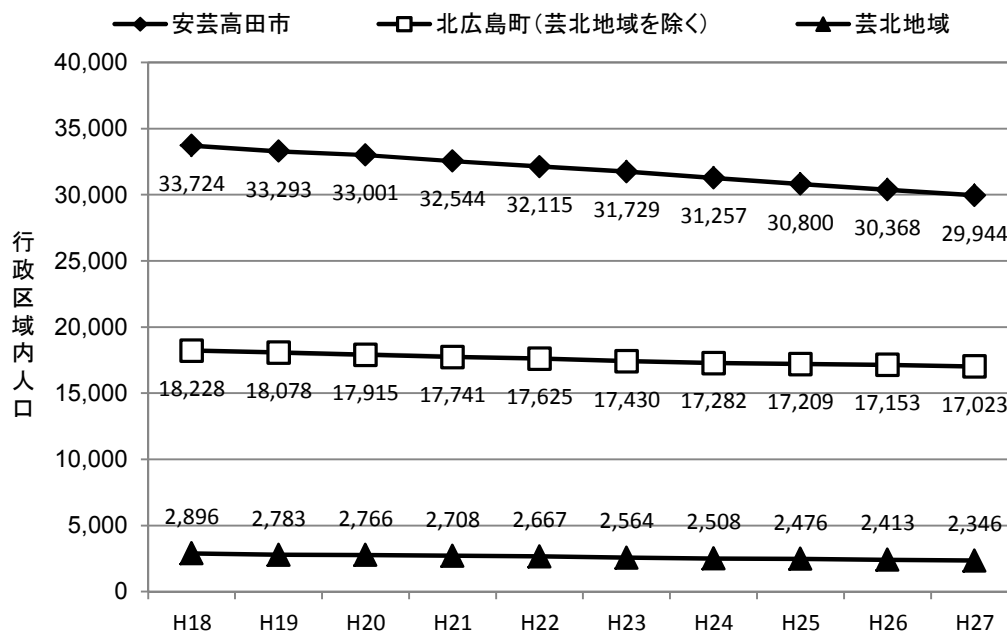


図 35 本組合の行政区域内人口推移

5. 産業

1) 業種別事業所数及び従業者数

安芸高田市及び北広島町における業種別の事業所数及び従業者数は表 22、図 36 に示すとおりです。業種別の事業所数について、安芸高田市では卸売・小売業、サービス業、製造業の占める割合が多く、北広島町では卸売・小売業、サービス業、建設業の割合が多くなっています。業種別の従業者数は、安芸高田市及び北広島町の両市町において、製造業、卸売・小売業、医療・福祉業の占める割合が多い状態です。

表 22 業種別事業所数及び従業者数

項目	安芸高田市		北広島町	
	事業所数	従業者数	事業所数	従業者数
A 農業	36	362	59	730
B 林業	7	110	17	179
C 漁業	3	11	2	6
D 鉱業	0	-	-	-
E 建設業	162	771	143	752
F 製造業	175	4,181	132	2,984
G 電気・ガス・熱供給・水道業	1	19	3	8
H 情報通信業	3	16	2	2
I 運輸業	45	588	46	591
J 卸売・小売業	335	1,992	258	1,406
K 金融・保険業	10	113	8	75
L 不動産業	53	183	56	108
M 飲食店、宿泊業	112	592	127	688
N 医療、福祉	118	2,423	88	1,653
O 教育、学習支援業	52	484	43	402
P 複合サービス事業	24	275	22	175
Q サービス業（他に分類されないもの）	294	2,027	223	1243
合計	1,430	14,147	1,229	11,002

※資料：H26 経済センサス

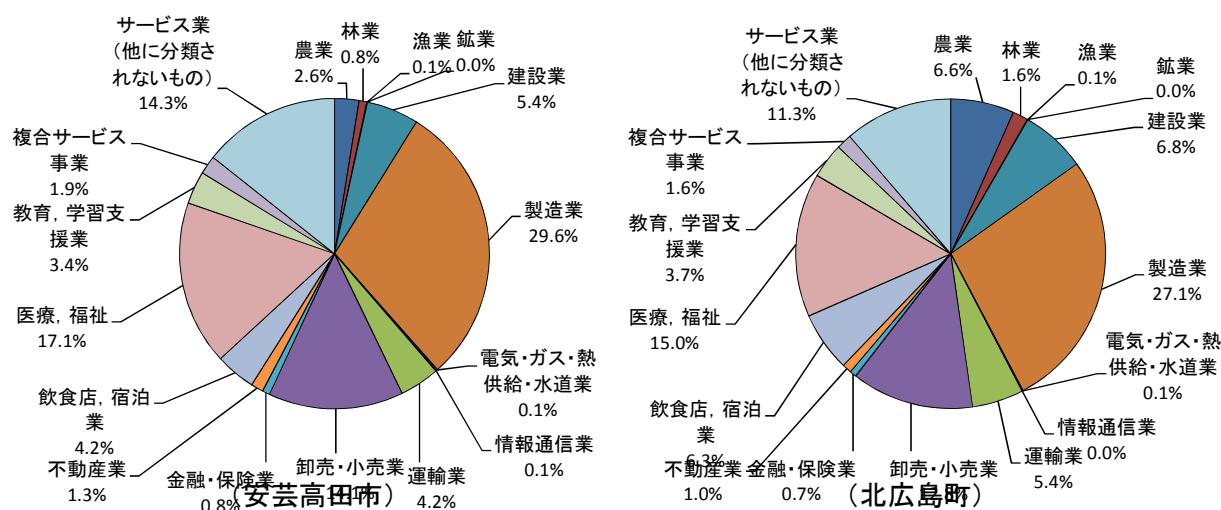


図 36 業種別従業者数

2) 農業

(1) 農家数

安芸高田市及び北広島町における農家数の推移は表 23、図 37 のとおりです。

農家数全体では、平成 27 年において 3,970 戸であり、平成 17 年と比較して減少しています。なお、専業農家は微減ですが、兼業農家は大きく減少しています。

市町別にみると、安芸高田市及び北広島町ともに農家数が減少しており、特に兼業農家が大きく減少しています。

表 23 農家数の推移

項目	単位	平成 17 年			平成 22 年			平成 27 年		
		農家数	専業農家	兼業農家	農家数	専業農家	兼業農家	農家数	専業農家	兼業農家
安芸高田市	戸数(戸)	3,290	925	2,365	2,872	667	2,205	2,289	908	1,381
	割合	100.0%	28.1%	71.9%	100.0%	23.2%	76.8%	100.0%	39.7%	60.3%
北広島町	戸数(戸)	2,588	689	1,899	2,109	637	1,472	1,681	583	1,098
	割合	100.0%	26.6%	73.4%	100.0%	30.2%	69.8%	100.0%	34.7%	65.3%
合計	戸数(戸)	5,878	1,614	4,264	4,981	1,304	3,677	3,970	1,491	2,479
	割合	100.0%	27.5%	72.5%	100.0%	26.2%	73.8%	100.0%	37.6%	62.4%

※資料：農林業センサス

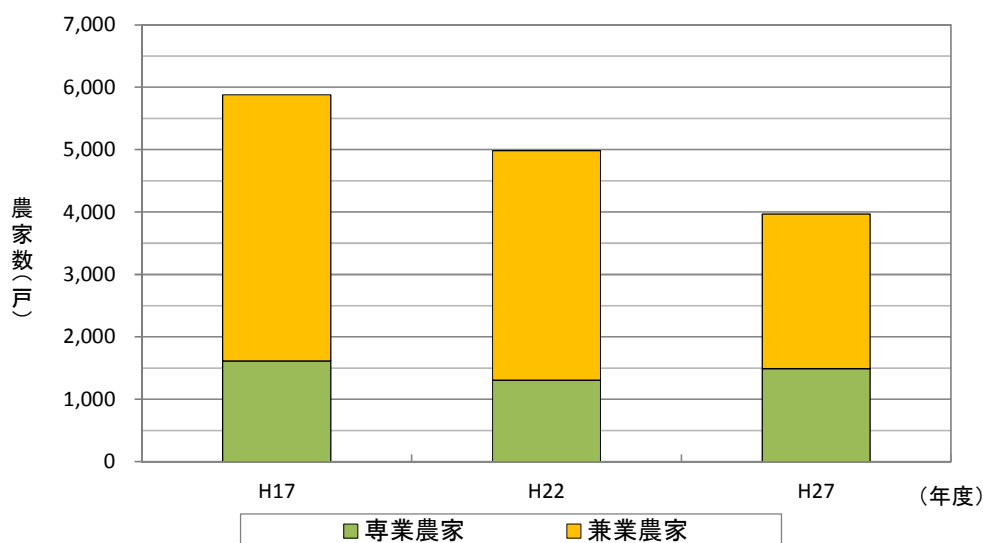


図 37 農家数の推移

(2) 経営耕地面積

安芸高田市及び北広島町における経営耕地面積の推移は表 24、図 38 のとおりです。

全体の経営耕地面積は、平成 17 年と平成 27 年を比較すると、増加しています。市町別にみると、安芸高田市における全体の経営耕地面積は平成 17 年から平成 22 年にかけて増加していますが、平成 27 年には全体的に減少しています。北広島町における全体の経営耕地面積は、平成 17 年から平成 27 年にかけて増加しています。

表 24 経営耕地面積の推移

項目		平成 17 年		平成 22 年		平成 27 年	
		面積 (a)	割合	面積 (a)	割合	面積 (a)	割合
安芸高田市	田	276,555	91.5%	303,695	90.9%	281,800	93.1%
	畑	23,013	7.6%	27,732	8.3%	18,200	6.0%
	果樹園	2,600	0.9%	2,604	0.8%	2,600	0.9%
	計	302,168	100.0%	334,031	100.0%	302,600	100.0%
北広島町	田	248,149	94.0%	280,109	92.7%	283,100	92.5%
	畑	15,708	6.0%	20,069	6.6%	21,500	7.0%
	果樹園	137	0.1%	2,035	0.7%	1,500	0.5%
	計	263,994	100.1%	302,213	100.0%	306,100	100.0%
合計	田	524,704	92.7%	583,804	91.8%	564,900	92.8%
	畑	38,721	6.8%	47,801	7.5%	39,700	6.5%
	果樹園	2,737	0.5%	4,639	0.7%	4,100	0.7%
	計	566,162	100.0%	636,244	100.0%	608,700	100.0%

※資料：農林業センサス

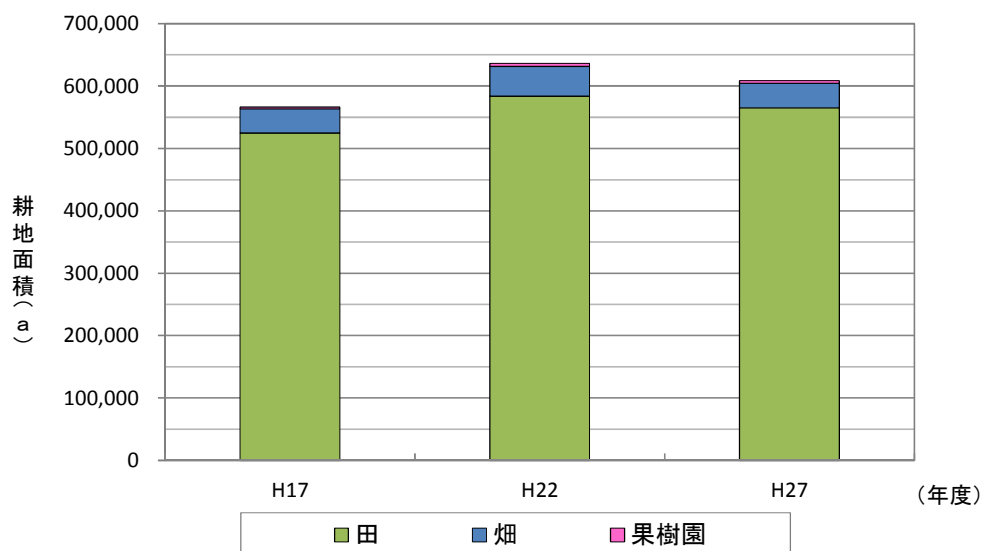


図 38 経営耕地面積の推移

3) 工業

安芸高田市及び北広島町における工業の状況は、表 25、図 39 のとおりです。

全体では、平成 26 年度の事業所数が 165 事業所、従業員数が 6,751 人、出荷額が 226,244 百万円であり、平成 17 年度と比べて、事業所数が減少していますが、従業員数、出荷額が増加しています。市町別にみると、安芸高田市では、出荷額と従業員数は横ばいですが、事業所数が減少しています。北広島町では、出荷額と従業員数が増加傾向ですが、事業所数が減少しています。

表 25 工業の状況

項目	単位	平成 17 年度	平成 18 年度	平成 19 年度	平成 20 年度	平成 21 年度
安芸高田市	出荷額 (百万円)	97,257	108,907	124,357	115,555	70,930
	事業所数 (箇所)	122	107	109	114	103
	従業員数 (人)	3,214	3,371	3,495	3,498	3,046
北広島町	出荷額 (百万円)	88,483	105,457	124,345	119,357	86,602
	事業所数 (箇所)	90	88	87	81	73
	従業員数 (人)	3,061	3,217	3,432	3,524	3,128
合計	出荷額 (百万円)	185,740	214,363	248,702	234,912	157,531
	事業所数 (箇所)	212	195	196	195	176
	従業員数 (人)	6,275	6,588	6,927	7,022	6,174

項目	単位	平成 22 年度	平成 23 年度	平成 24 年度	平成 25 年度	平成 26 年度
安芸高田市	出荷額 (百万円)	81,842	101,574	99,686	86,453	92,870
	事業所数 (箇所)	100	102	99	91	93
	従業員数 (人)	3,022	3,382	3,211	3,175	3,232
北広島町	出荷額 (百万円)	95,746	94,923	110,584	114,413	133,374
	事業所数 (箇所)	74	72	76	75	72
	従業員数 (人)	3,215	2,962	3,407	3,442	3,519
合計	出荷額 (百万円)	177,588	196,497	210,270	200,866	226,244
	事業所数 (箇所)	174	174	175	166	165
	従業員数 (人)	6,237	6,344	6,618	6,617	6,751

※資料：工業統計調査

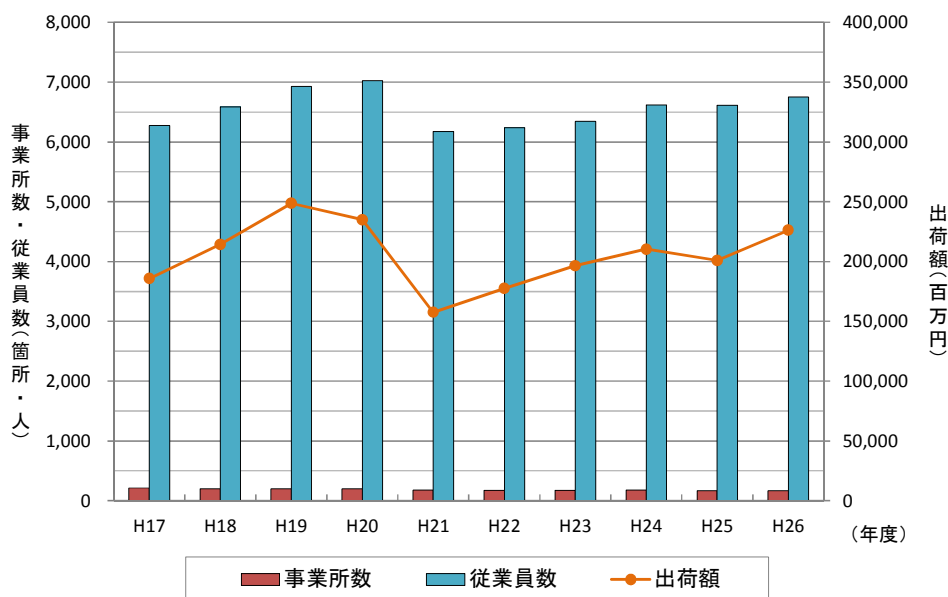


図 39 工業の状況

4) 商業

安芸高田市及び北広島町における商業の状況は、表 26、図 40 のとおりです。

全体では平成 26 年度の商店数は 593 商店、従業者数は 3,267 人、販売額は 52,877 万円であり、平成 11 年度に比べて減少しています。市町別にみると、安芸高田市と北広島町ともに減少しています。

表 26 商業の状況

項目		単位	平成 11 年度	平成 14 年度	平成 16 年度	平成 19 年度	平成 26 年度
安芸高田市	商店数	(箇所)	527	471	453	402	335
	従業者数	(人)	2,476	2,440	2,436	1,997	1,925
	年間販売額	(万円)	40,309	37,812	37,253	46,697	29,754
北広島町	商店数	(箇所)	366	307	329	289	258
	従業者数	(人)	1,465	1,294	1,342	1,309	1,342
	年間販売額	(万円)	33,365	28,423	28,630	29,832	23,123
合計	商店数	(箇所)	893	778	782	691	593
	従業者数	(人)	3,941	3,734	3,778	3,306	3,267
	年間販売額	(万円)	73,674	66,235	65,883	76,529	52,877

※資料：商業統計調査

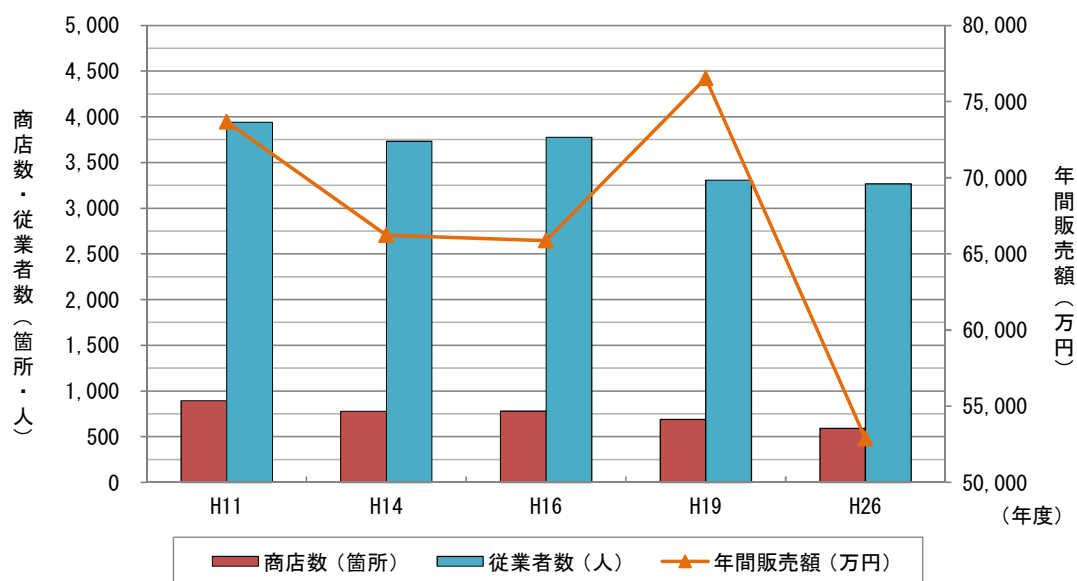


図 40 商業の状況

6. 土地利用、環境の状況

1) 土地利用状況

安芸高田市、北広島町の土地利用を表 27 に示します。林野の面積は、総面積と比べて占める割合が約 80%となっています。田、畑の面積は、同程度の面積となっています。

表 27 土地利用状況

市 町	総面積	田	畑	林野
安芸高田市	53,775	3,850	535	42,712
北広島町	64,620	3,400	355	53,471

単位：ha

※資料：農林水産省統計部「2015年農林業センサス農山村地域調査」「耕地面積調査」

2) 環境の状況

(1) 上水道

安芸高田市、北広島町の上水道普及率を表 28 に示します。安芸高田市の上水道普及率は 76.5% となっていますが、北広島町は 48.1% となっています。

表 28 水道普及率

市 町	地域別人口 (人)	給水人口 (人)	普及率 (%)
安芸高田市	30,800	23,555	76.5%
北広島町	19,685	9,478	48.1%

※資料：広島県の上水道の現況

※平成 25 年度末

(2) 下水道

安芸高田市、北広島町の下水道整備状況を表 29 に示します。安芸高田市と北広島町、ともに人口普及率は 50% を下回っていますが、面積普及率は 79% を上回っています。

表 29 下水道整備状況

市 町	人 口	処理人口	人口普及率	全体計画面積	処理面積	面積普及率
	a (人)	b (人)	$b/a \times 100$ (%)	c (ha)	d (ha)	$d/c \times 100$ (%)
安芸高田市	30 800	10 195	33.1	449.1	445.9	99.3
北広島町	19 685	8 359	42.5	809.7	645.5	79.7

※資料：広島県の下水道 2015

※平成 25 年度末